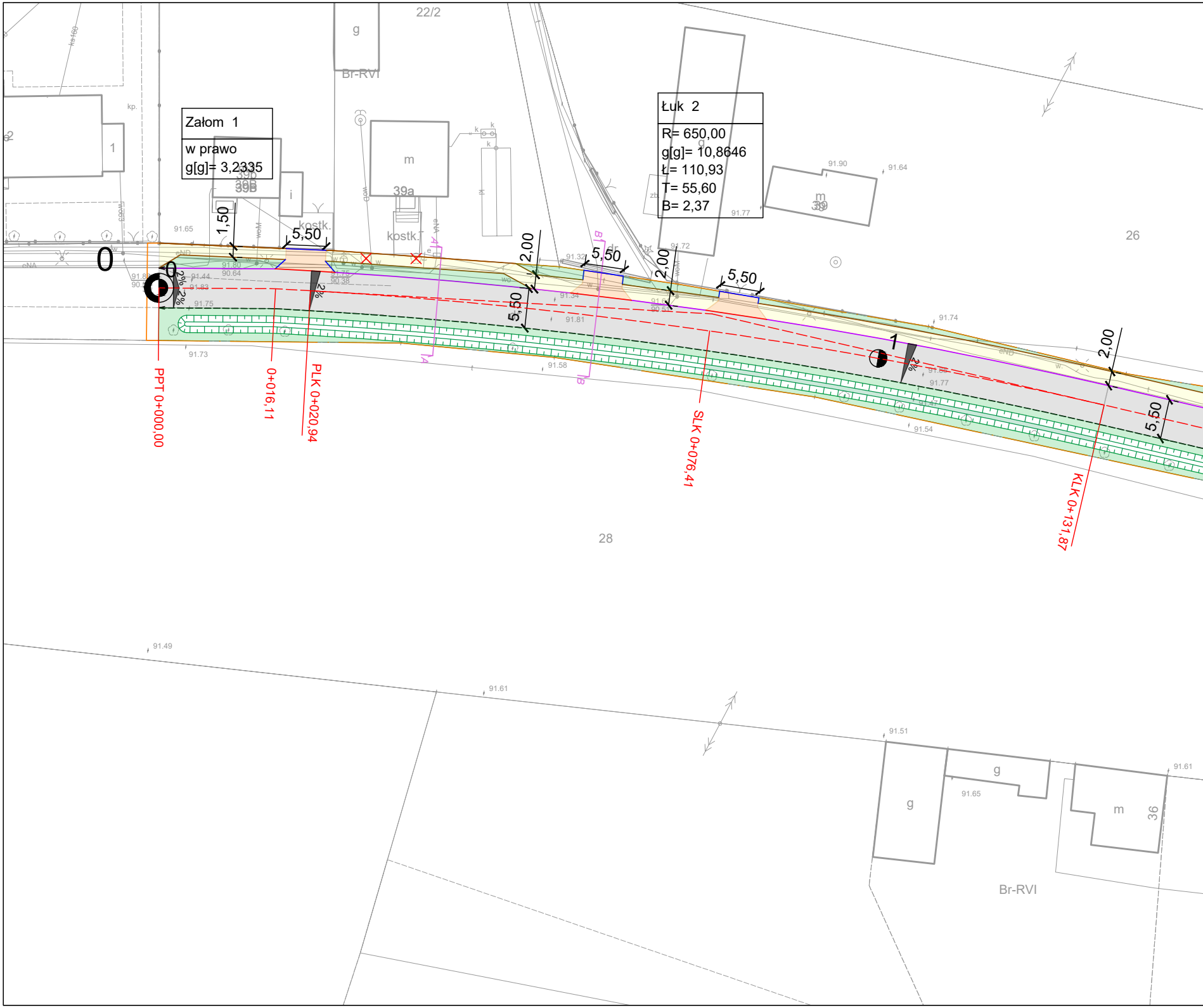
Załom 1
w prawo
g[g]= 3,2335
Łuk 2
R= 650,00
g[g]= 10,8646
Ł= 110,93
T= 55,60
B= 2,37
0
1
PPT 0+000,00
0+016,11
PLK 0+020,94
SLK 0+076,41
KLK 0+131,87
1,50
5,50
2,00
2%
22/2
Br-RVI
26
28
36
39a
39b
39
m
g
i
kostk.
91.65
91.80
90.64
91.44
91.83
91.75
91.73
90.38
91.32
91.34
91.81
91.58
91.72
91.77
91.90
91.64
91.74
91.54
91.49
91.61
91.51
91.65
91.61

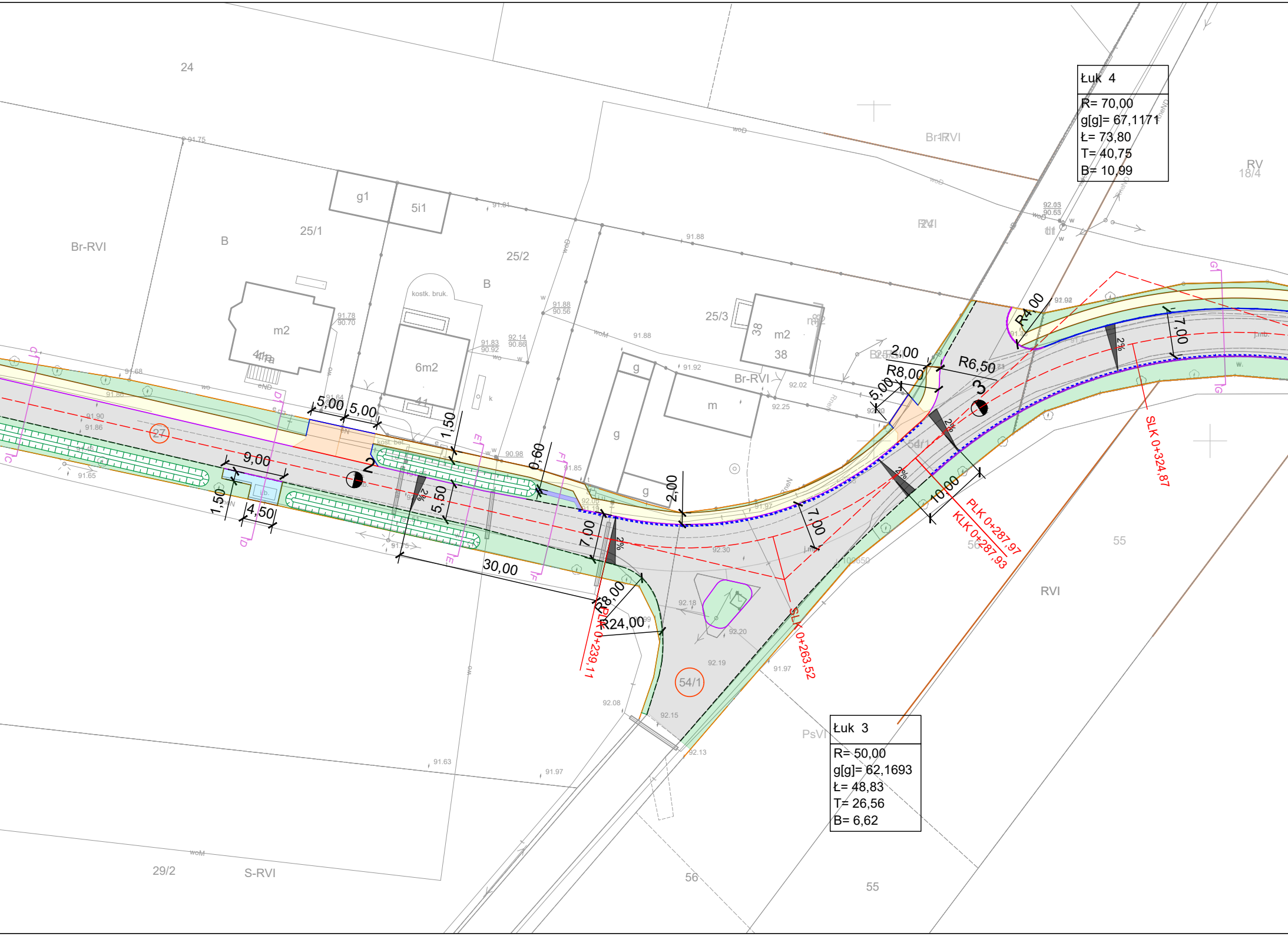
Łuk 4
R= 70,00
g[g]= 67,1171
Ł= 73,80
T= 40,75
B= 10,99
Łuk 3
R= 50,00
g[g]= 62,1693
Ł= 48,83
T= 26,56
B= 6,62
24
25/1
25/2
25/3
Br-RVI
B
g1
5i1
m2
4ma
6m2
kostk. bruk.
kost. bet.
41
38
m
g
27
54/1
55
56
RVI
RV
18/4
PsVI
29/2
S-RVI
2
3
5,00
1,50
9,00
4,50
5,50
0,60
30,00
2,00
7,00
R8,00
R24,00
R6,50
R4,00
10,00
2%
PLK 0+239,11
SLK 0+263,52
PLK 0+287,97
KLK 0+287,93
SLK 0+324,87
C
D
E
F
G
91.75
91.81
91.88
91.78
90.70
91.83
90.92
92.14
90.86
91.88
90.56
91.92
92.02
92.25
91.92
92.03
90.63
91.68
91.90
91.86
91.65
91.64
90.98
91.85
92.00
91.97
92.30
92.18
92.20
92.19
92.08
92.15
92.13
91.97
91.63
91.97
91.75
woD
woM
wo
eND
eN
w
k
t
j.nb.

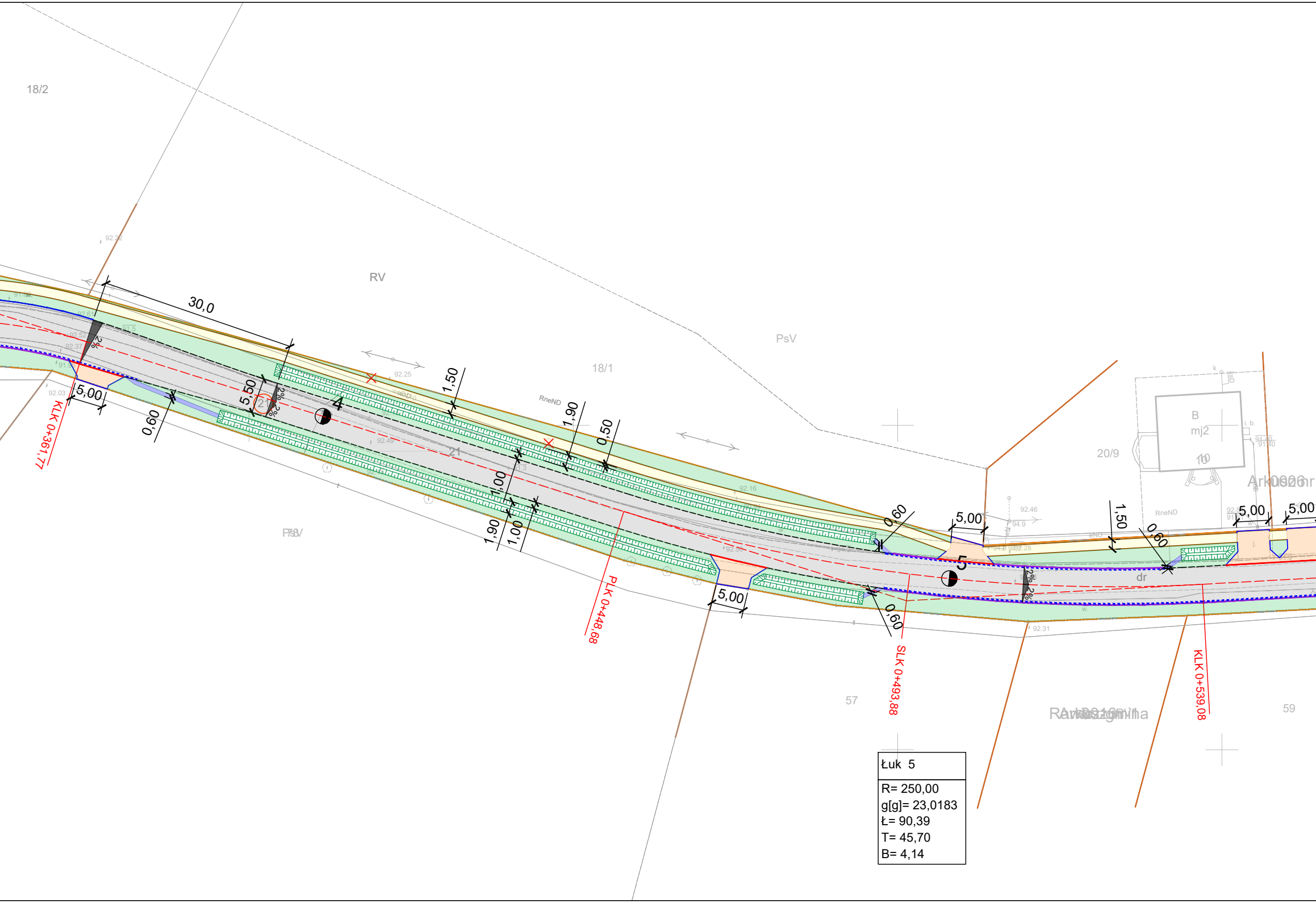
18/2
RV
PsV
18/1
30,0
5,50
21
2%
4
1,50
1,90
0,50
RneND
0,60
5,00
KLK 0+361,77
1,00
1,90
PLK 0+448,68
SLK 0+493,88
0,60
5
dr
2%
1,50
5,00
KLK 0+539,08
20/9
B
mj2
10
57
59
92.22
92.25
92.45
92.16
92.31
92.46

Łuk 5

R= 250,00
g[g]= 23,0183
Ł= 90,39
T= 45,70
B= 4,14

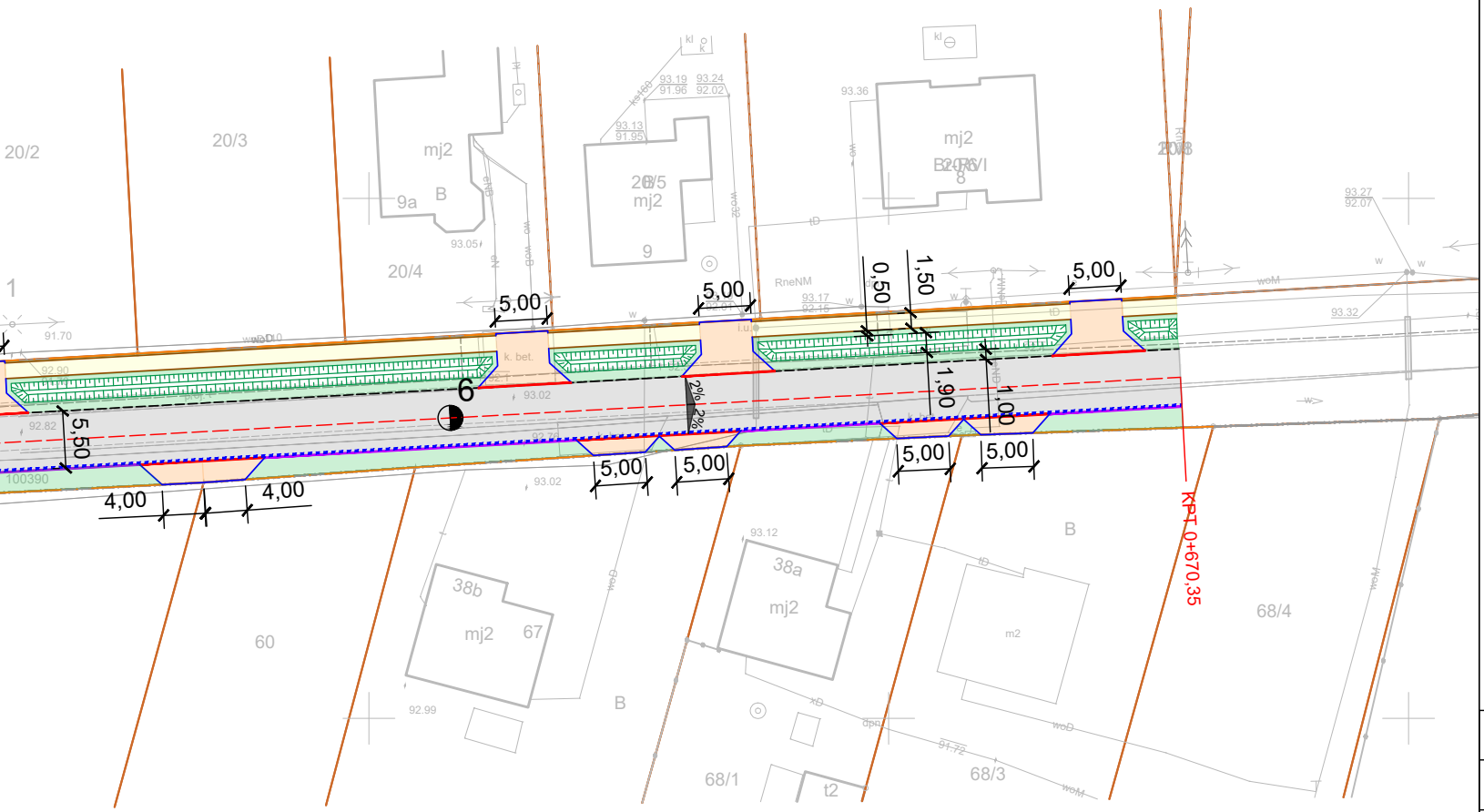
20/2
20/3
mj2
9a
B
20/5
mj2
9
20/4
mj2
B2RVI
8
20/8
1
91.70
92.90
92.82
93.05
93.02
93.13
91.95
93.19
91.96
93.24
92.02
93.36
93.17
92.15
93.27
92.07
93.32
93.12
92.99
91.72
RneNM
k. bet.
6
5,00
5,00
5,00
0,50
1,50
1,90
1,00
5,50
4,00
4,00
5,00
5,00
5,00
5,00
2%
2%
100390
KPT 0+670,35
38b
mj2
67
60
B
38a
mj2
m2
B
68/1
t2
68/3
68/4

MAPA SYTUACYJNA

Skala 1:500

Woj. wielkopolskie

Gmina: RAWICZ

Obręb: UGODA

DGGL. GGI2. 318-2018

Poświadcza się zgodność niniejszej kopii z treścią materiału państwowego zasobu geodezyjnego i kartograficznego

STAROSTA RAWICKI

m.syt.
(Nazwa materiału zasobu)

G/
(Identyfikator ewidencyjny materiału zasobu)

2018-03-12
(Data wykonania kopii)

z up. STAROSTY
Justyna Niedźwiedź
Kierownik
Powiatowego Ośrodka Dokumentacji Geodezyjnej i Kartograficznej
(imię, nazwisko, podpis osoby reprezentującej organ)

OZNACZENIA

▭	jezdnia - nawierzchnia bitumiczna
▭	chodnik - kostka betonowa szara
▭	zjazd - kostka betonowa czerwona
▭	przystanek autobusowy - kostka betonowa szara
▭	pobocza / zieleń
▨	istniejący rów
▨	ściek korytkowy
—	krawężnik 15x30 cm
—	krawężnik najazdowy 15x22 cm
—	opornik betonowy 12×25 cm
—	obrzeże 8x30 cm
- - -	krawędź projektowanej jezdni
·····	ściek przykrawężnikowy z kostki betonowej
—·—	granica inwestycji
✕	drzewa przeznaczone do wycinki
A A	miejsca przekrojów normalnych
○	numery działek objętych inwestycją

Jakub Starczewski STARPROJEKT

Niedźwiadki 11, 63-900 Rawicz (Tel 513-279-528)

Nazwa zadania	Przebudowa drogi powiatowej nr 5487P Stwolno - Skrzyptowo na odcinku od miejscowości Zawady do miejscowości Dębionka.			
Inwestor	Powiatowy Zarząd dróg, ul. Podmiejska 10, 63-900 Rawicz		Stadium	Dokumentacja zgłoszeniowa
Adres obiektu	droga powiatowa nr 5487P, 63-904 Ugoda		Skala	1:500
Rysunek	**PROJEKT ZAGOSPODAROWANIA TERENU**		Rysunek nr	2
			Data oprac.	08.2022
Funkcja	Tytuł, imię i nazwisko	Specjalność	Nr upr. bud.	Podpis
Autor projektu	Mgr inż.Jakub Starczewski	Drogowa	WKP/0306/PWOD/13	